



Pas-à-pas

Créer un Modèle 1 vide



Accueil

COMMENT FAIRE POUR ...



Rechercher des biens
et/ou créer un M1



Compléter un M1 vide
Utiliser un M1 validé

QUESTIONS DU MOMENT

Peut-on rechercher plusieurs biens en une seule requête ?

Pourquoi SPDC demande-t-il parfois de confirmer l'affichage ?

Est-il possible d'effectuer des impressions en série ?

Qu'est ce qu'un "lot en transparence fiscale" ?

Peut-on faire une demande à la fois sur une parcelle et un document d'arpentage ?

Est-il possible de faire figurer une référence sur l'extrait modèle 1 ?

Que sont les biens non délimités ?

Est-il possible d'obtenir un extrait modèle 1 avec une date de certification de conformité à la documentation cadastrale antérieure ?

Pourquoi n'obtient-on pas la liste des réponses à certaines requêtes ?

Peut-on se connecter aussitôt après une déconnexion intempestive (panne, fermeture du navigateur ...) ?

Quand rencontre-t-on des lots multi-communes ?

VOUS POUVEZ AUSSI ...

Contactez l'assistance



Consultez l'aide en ligne



Consultez le glossaire





Accueil > **Le Modèle 1**



Créer un Modèle
1 vide



Lister les
Modèles 1
validés



Accueil > Bloc-note du Modèle 1 en cours

Bloc-note du Modèle 1 en cours

Afin de personnaliser le Modèle 1, vous pouvez compléter les zones ci dessous :

Saisie du numéro de dossier

Saisie libre pour personnaliser le Modèle 1



Accueil > Le Modèle 1



Visualiser /
Modifier Modèle
1 en cours



Lister les
Modèles 1
validés



Visualisation du Modèle 1 en cours

Vos références de dossier

Numéro de dossier : 1234567
Bloc Note : modele 1 avant recherche de biens

Si vous souhaitez personnaliser le Modèle 1, en saisissant un numéro de dossier et des informations complémentaires, vous pouvez le faire en cliquant sur le bouton ci après.



Aucun bien n'a été sélectionné. Utilisez le menu de recherche pour en ajouter

Valider le M1

Compléter le M1 en cours

Supprimer le M1



Accueil > Recherche de biens



Recherche d'un bien par
identification cadastrale
d'une PARCELLE



Recherche d'un bien par
identification cadastrale d'un
LOT



Recherche d'un bien par
identification d'un DOCUMENT
d'ARPENTAGE



Recherche de biens par
l'identification d'une
PERSONNE PHYSIQUE



Recherche de biens par
l'identification d'une
PERSONNE MORALE



Recherche d'un bien par
l'identification d'un LOT sur
parcelle composante



Recherche d'un bien par l'identification cadastrale d'une PARCELLE

Le choix d'un département et d'une commune (par son libellé ou par son code) est obligatoire.
Pour les communes fusionnées, la saisie du préfixe est conseillée, afin de faciliter la recherche.

31 - HAUTE-GARONNE

Département *

Commune du département

communes du département *

Commune
(3
chiffres) *

Préfixe

Section *

Numéro
de Plan *

Rechercher

Effacer les saisies

Retour à la recherche de biens



Recherche d'un bien par l'identification cadastrale d'une PARCELLE

Le choix d'un département et d'une commune (par son libellé ou par son code) est obligatoire.
Pour les communes fusionnées, la saisie du préfixe est conseillée, afin de faciliter la recherche.

31 - HAUTE-GARONNE

Département *

TOULOUSE (555)

communes du département *

555

Commune
(3 chiffres) *

Préfixe

Section *

Numéro
de Plan *

[Rechercher](#) [Effacer les saisies](#) [Retour à la recherche de biens](#)



Recherche d'un bien par l'identification cadastrale d'une PARCELLE

Le choix d'un département et d'une commune (par son libellé ou par son code) est obligatoire.
Pour les communes fusionnées, la saisie du préfixe est conseillée, afin de faciliter la recherche.

31 - HAUTE-GARONNE



Département *

TOULOUSE (555)

communes du département *

555

Commune
(3 chiffres) *

Préfixe

AB

Section *

125

Numéro
de Plan *

Rechercher

Effacer les saisies

Retour à la recherche de biens



Résultat de la recherche d'un bien par l'identification cadastrale d'une PARCELLE








Votre recherche dans le département HAUTE-GARONNE et la commune TOULOUSE, pour la parcelle AB 0125.

Pour consulter la liste des titulaires de droit pour chaque bien, cliquer sur le bouton "Titulaire de droit".

Pour intégrer un bien dans le Modèle 1, cocher la sélection du bien dans la liste ci dessous.

Afficher éléments

Liste des biens : Parcelle active

Sélection (TOUT cocher)	Identifiant de la Parcelle	Contenance cadastrale	Nature de culture	Adresse	Titulaire de droit
<input type="checkbox"/>	555 801 AB 0125	0ha01a04ca	sol	34 RUE DES ARTISTES	
<input type="checkbox"/>	555 805 AB 0125	0ha03a87ca	sol	13 RUE SAINTE MARIE	
<input type="checkbox"/>	555 816 AB 0125	0ha01a03ca	sol	15 RUE DES FILATIERES	
<input type="checkbox"/>	555 817 AB 0125	0ha01a28ca	sol	26 QUAI DE TOUNIS	
<input type="checkbox"/>	555 818 AB 0125	0ha65a40ca	sol	17 PL DE LA DAURADE	
<input type="checkbox"/>	555 819 AB 0125	0ha14a37ca	sol	12 PL ST ETIENNE	
<input type="checkbox"/>	555 820 AB 0125	0ha12a07ca	sol	18 PL SAINT GEORGES	



Serv

Titulaires de droit d'une PARCELLE



Liste des titulaires de droit de la parcelle AB 0125 (HAUTE-GARONNE ; TOULOUSE)

Titulaires : personnes physiques (2)

Nom / Prénom	Sexe	Date de naissance	Lieu de naissance	Nom et prénom d'usage	Droit	Adresse des titulaires de droit	Identifiant foncier
COQUEMONT CLAIRE ANGELIQUE CECILE	F	05-01-1983	FLERS	COQUEMONT CLAIRE ANGELIQUE CECILE	P I	34 RUE DES ARTISTES 31200 TOULOUSE	MC2BXT
LETELLIER VINCENT BENOIT ROMAIN HUBERT	M	13-09-1980	PARIS 15	LETELLIER VINCENT	P I	34 RUE DES ARTISTES 31200 TOULOUSE	MC2BXV

[Retour à la consultation](#)

Sélection
(TOUT cocher)

Sélection	Parcelle	Parcelle	Parcelle	Parcelle	Parcelle	Parcelle	Parcelle	Titulaire de droit
<input type="checkbox"/>	555	<u>801</u>	AB	0125	0ha01a04ca	sol	34 RUE DES ARTISTES	
<input type="checkbox"/>	555	<u>805</u>	AB	0125	0ha03a87ca	sol	13 RUE SAINTE MARIE	
<input type="checkbox"/>	555	<u>816</u>	AB	0125	0ha01a03ca	sol	15 RUE DES FILATIERS	
<input type="checkbox"/>	555	<u>817</u>	AB	0125	0ha01a28ca	sol	26 QUAI DE TOUNIS	
<input type="checkbox"/>	555	<u>818</u>	AB	0125	0ha65a40ca	sol	17 PL DE LA DAURADE	
<input type="checkbox"/>	555	<u>819</u>	AB	0125	0ha14a37ca	sol	12 PL ST ETIENNE	
<input type="checkbox"/>	555	<u>820</u>	AB	0125	0ha12a07ca	sol	18 PL SAINT GEORGES	

Fermer



Résultat de la recherche d'un bien par l'identification cadastrale d'une PARCELLE

Votre recherche dans le département HAUTE-GARONNE et la commune TOULOUSE, pour la parcelle AB 0125.

Pour consulter la liste des titulaires de droit pour chaque bien, cliquer sur le bouton "Titulaire de droit".

Pour intégrer un bien dans le Modèle 1, cocher la sélection du bien dans la liste ci dessous.

Afficher éléments

Liste des biens : Parcelle active

Sélection (TOUT cocher)	Identifiant de la Parcelle	Contenance cadastrale	Nature de culture	Adresse	Titulaire de droit
<input checked="" type="checkbox"/>	555 <u>801</u> AB 0125	0ha01a04ca	sol	34 RUE DES ARTISTES	
<input checked="" type="checkbox"/>	555 <u>805</u> AB 0125	0ha03a87ca	sol	13 RUE SAINTE MARIE	
<input checked="" type="checkbox"/>	555 <u>816</u> AB 0125	0ha01a03ca	sol	15 RUE DES FILATIERS	
<input type="checkbox"/>	555 <u>817</u> AB 0125	0ha01a28ca	sol	26 QUAI DE TOUNIS	
<input type="checkbox"/>	555 <u>818</u> AB 0125	0ha65a40ca	sol	17 PL DE LA DAURADE	
<input type="checkbox"/>	555 <u>819</u> AB 0125	0ha14a37ca	sol	12 PL ST ETIENNE	
<input type="checkbox"/>	555 <u>820</u> AB 0125	0ha12a07ca	sol	18 PL SAINT GEORGES	
<input type="checkbox"/>	555 <u>822</u> AB 0125	0ha00a28ca	sol	76 RUE MATABIAU	
<input type="checkbox"/>	555 <u>823</u> AB 0125	0ha02a22ca	sol	23 RUE ST HILAIRE	
<input type="checkbox"/>	555 <u>824</u> AB 0125	0ha02a31ca	sol	30 RUE DU PERIGORD	
<input type="checkbox"/>	555 <u>826</u> AB 0125	0ha00a03ca	sol	BD LASCROSSES	



Accueil > Recherche de biens > Recherche d'un bien par identification cadastrale d'une PARCELLE



Recherche d'un bien par l'identification cadastrale d'une PARCELLE



Les parcelles ont été ajoutées à votre modèle M1.
Information : retrouvez à tout moment l'ensemble des biens sélectionnés grâce au bouton d'accès direct au M1 en haut de votre écran

*Le choix d'un département et d'une commune (par son libellé ou par son code) est obligatoire.
Pour les communes fusionnées, la saisie du préfixe est conseillée, afin de faciliter la recherche.*

31 - HAUTE-GARONNE

Département *

TOULOUSE (555)

communes du département *

555

Commune
(3 chiffres) *

Préfixe

Section *

Numéro
de Plan *

Rechercher

Effacer les saisies

Retour à la recherche de biens



Visualisation du Modèle 1 en cours

Vos références de dossier

Si vous souhaitez personnaliser le Modèle 1, en saisissant un numéro de dossier et des informations complémentaires, vous pouvez le faire en cliquant sur le bouton ci après.



Numéro de dossier :

Bloc Note :

Afficher éléments

Liste des PARCELLES (3)

Désélection	Identifiant de la parcelle	Contenance cadastrale	Adresse
	<input type="text" value="555"/> <input type="text" value="801"/> <input type="text" value="AB"/> <input type="text" value="0125"/>	0ha01a04ca	34 RUE DES ARTISTES
	<input type="text" value="555"/> <input type="text" value="805"/> <input type="text" value="AB"/> <input type="text" value="0125"/>	0ha03a87ca	13 RUE SAINTE MARIE
	<input type="text" value="555"/> <input type="text" value="816"/> <input type="text" value="AB"/> <input type="text" value="0125"/>	0ha01a03ca	15 RUE DES FILATIERS

[Valider le M1](#) [Compléter le M1 en cours](#) [Supprimer le M1](#)



Le bloc-note n'a pas été renseigné

Voulez-vous poursuivre ?

Poursuivre Retour

Accueil > Visualisation du modele 1 e

Visualisation du Mo

Vos références de dossier

Si vous souhaitez personnaliser le Modèle 1, en saisissant un numéro de dossier et des informations complémentaires, vous pouvez le faire en cliquant sur le bouton ci après.



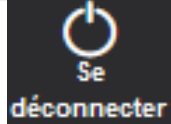
Numéro de dossier :

Bloc Note :

Afficher 10 éléments

Liste des PARCELLES (3)

Désélection	Identifiant de la parcelle				Contenance cadastrale	Adresse
<input checked="" type="checkbox"/>	555	801	AB	0125	0ha01a04ca	34 RUE DES ARTISTES
<input checked="" type="checkbox"/>	555	805	AB	0125	0ha03a87ca	13 RUE SAINTE MARIE
<input checked="" type="checkbox"/>	555	816	AB	0125	0ha01a03ca	15 RUE DES FILATIERS



Accueil > Validation du Modèle 1

✓ Validation réussie du Modèle 1

Validation du Modèle 1 : votre Modèle 1 a été validé avec succès. Son numéro est le : SF2200330761

Télécharger le M1 en PDF

Télécharger le M1 en XML

Envoyer le M1 par email

Retour



✓ Validation réussie du Modèle 1

Validation du Modèle 1 : votre Modèle 1 a été validé avec succès. Son numéro est le : SF2200331061

Ouverture de M1-SF2200331061.pdf

Vous avez choisi d'ouvrir :

M1-SF2200331061.pdf
qui est un fichier de type : Portable Document Format (PDF) (227 Ko)
à partir de : http://spdc2.iria.appli.impots

Que doit faire Firefox avec ce fichier ?

Ouvrir avec : Adobe Acrobat Reader DC (par défaut)

Enregistrer le fichier

Toujours effectuer cette action pour ce type de fichier.

OK Annuler

M1 en XML

Envoyer le M1 par email

Direction générale des finances publiques

Cellule d'assistance du SPDC

Tél : 0 809 400 190 (appel non surtaxé)

du lundi au vendredi

de 8h00 à 18h00

Courriel : esi.orleans.ADspdc@dgfip.finances.gouv.fr

N° de dossier :

Extrait cadastral modèle 1

conforme à la documentation cadastrale à la date du : 18/03/2022

validité six mois à partir de cette date.

Extrait confectionné par : B38M110100

SF2200331064

DESIGNATION DES PROPRIETES										
Département : null				Commune : null				null		
Section	N° plan	PDL	N° du lot	Quote-part Adresse	Contenance cadastrale	Renvoi	Désignation nouvelle			
							N° de DA	Section	N° plan	Contenance
801 AB	0125			34 RUE DES ARTISTES	0ha01a04ca					
805 AB	0125			13 RUE SAINTE MARIE	0ha03a87ca					
816 AB	0125			15 RUE DES FILATIERS	0ha01a03ca					

OBSERVATIONS DU SERVICE DE LA PUBLICITE FONCIERE

--

Décrets modifiés du 4 janvier 1955 art. 7 et 40 et du 14 octobre 1955 art. 21 et 30





✓ Validation réussie du Modèle 1

Validation du Modèle 1 : votre Modèle 1 a été validé avec succès. Son numéro est le : SF2200331061

Télécharger le M1 en PDF

Télécharger le M1 en XML

Envoyer le M1 par email

Retour



Serveur Professionnel de Données Cadastrales



Déconnexion

Vous êtes maintenant déconnecté

© Direction générale des Finances publiques - Mentions légales

ATTENTION :

La déconnexion du SPDC n'est effective qu'après fermeture du navigateur également, afin de permettre la connexion sur une nouvelle session.